










































TEHNOVÕRKUDE KOONDPLAAN TINGMÄRGID

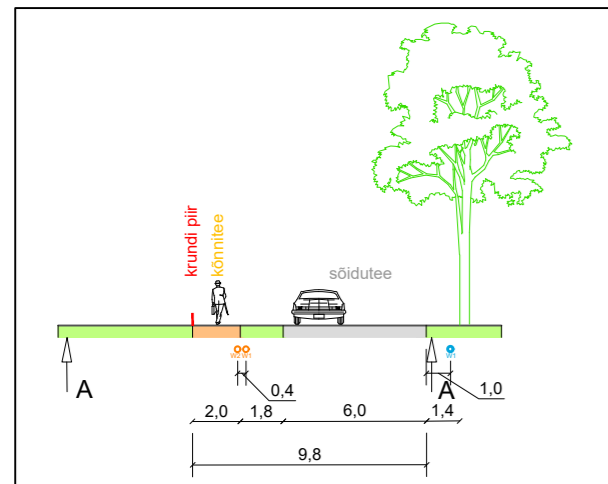


-  Planeeritud ala piir
-  Algamise korralduse järgne plan. ala piir
-  Planeeritud krundi piir
-  Katastriüksuse piir
-  Olemasolev kergliikluse ala
-  Planeeritud autoliikluse ala
-  Projekteeritud tee servajooned
-  Projekteeritud sõidutee ab-katend
-  Olemasolev sõidutee ab-katend
-  Olemasolev kõnnitee ab-katend
-  Planeeritud kergliikluse ala
-  Planeeritud maaepalne hoonetusala
-  Planeeritud hoone võimalik asukoht
-  Juurdepääs krundile
-  Sissepääs hoonesse
-  Planeeritud parkimiskohtade arv (nt 5)
-  Planeeritud tuletõrjevõhoidla
-  Parkimisala jalgratastele (täpsustub projekteerimisel)
-  Pakendimahutite plats (süvamahutid)
-  Tehnovõrguservituudi vajadusega ala
-  Riigitee kaitsevöönd (vastavalt üldplaneeringule 50 m teest)
-  Likvideeritavad objektid
-  Likvideeritav elektri õhuliin (asendatakse maakaabliga)
-  Kõrghaljastus (illustreeriv, täpsustub projekteerimisel)
-  Teekaitsevööndi piir 30m
-  Külgnärvuse ala piir 16m
-  Nähtavuskolmnurk
-  Planeeritud liitumispunkt
-  Planeeritud veetorustik
-  Planeeritud reovee kanalisatsioonitorustik
-  Planeeritud madalpinge kaablikoridor
-  Planeeritud elektri liitumis- ja jaotuskilp
-  Planeeritud sidekanalisatsioon
-  Roadplan OÜ töö nr 21066 „Kiili vald Luige alevik Metsa kinnistu teede- ja tehnovõrkude ehitusprojekt“ kavandatud sidekaev 094YK42.
-  Perspektiivne võimalik madalpinge kaablikoridor
-  Perspektiivne võimalik keskpinge kaablikoridor
-  Vertikaalplaneeringu kõrgusjoon koos kõrgusega
-  Luige alevikus Viljandi mnt 111 detailplaneeringus planeeritud tehnovõrgud
-  Planeeritud veetorustik
-  Planeeritud kanalisatsioonitorustik

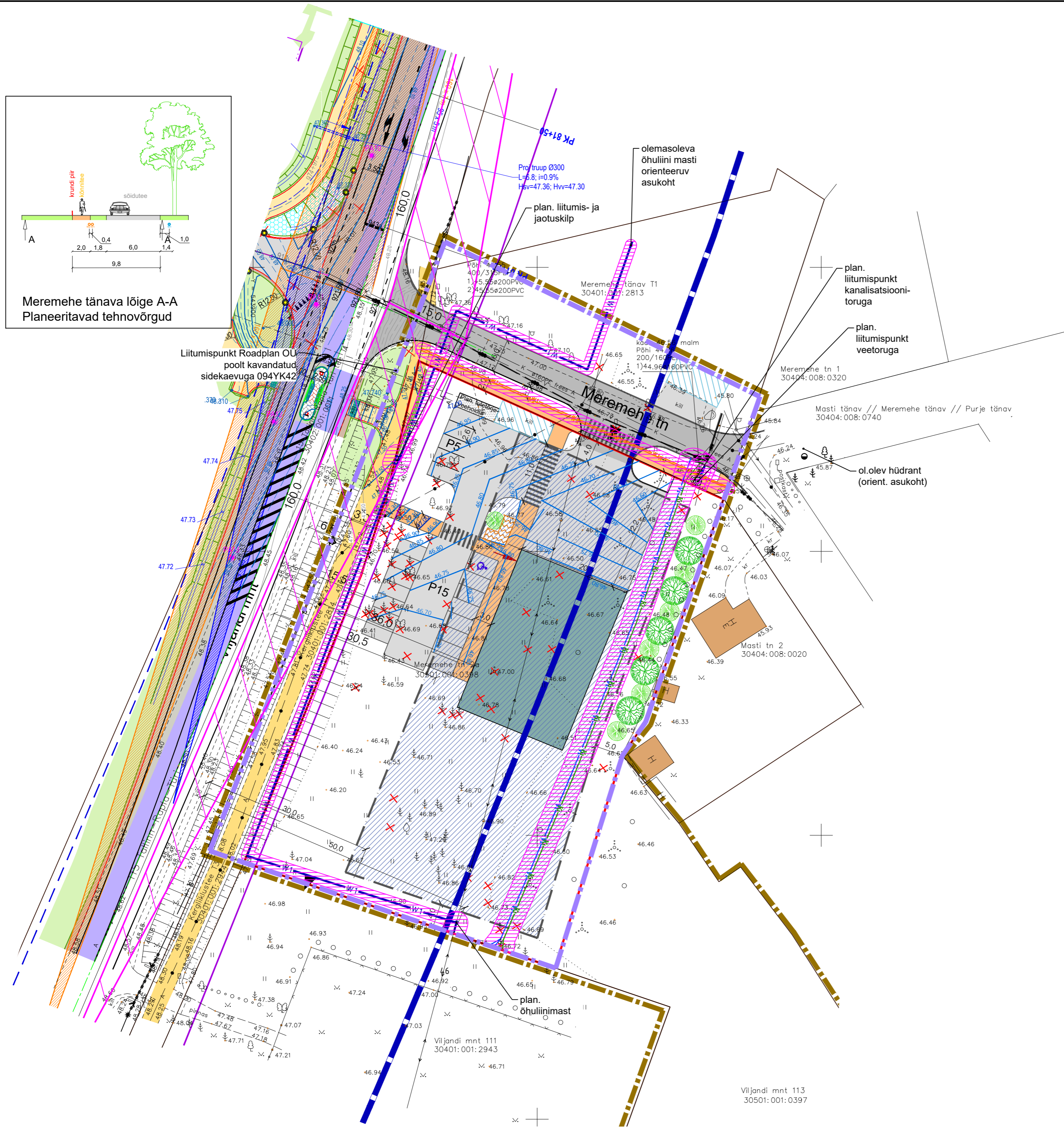
MÄRKUSED:

- Topo-geodeetilise alusplaan on koostanud G.E. POINT OÜ 15.06.2021, töö nr 21-G233.
- Tehnovõrkude lahendus on põhimõtteline ning täpsustub ehitusprojekti koostamisel;
- Vertikaalplaneeringu lahenduse on koostanud EXTech Design OÜ, töö nr 23062.

OÜ Hendrikson & Ko Maakri 29 Tallinn 10145 tel 740 9800 dge@dge.ee	Projektijuht-planeerija Liina Ollena Jelizaveta Sibul Malle Alvela (alates 19.07.2024) Koordinaator Jaanus Aavik Tarmo Zernant (alates 16.02.2024) Kuupäev 24.01.2025	Töö koostamisest huvitatud isik RRLehts Aktsiaselts Töö nimetus Luige alevikus Viljandi mnt 109 (Meie toidupood) DETAILPLANEERING Joonis Tehnovõrkude koondplaan	Asukoht Kiili vald Töö nr 21004023 Mõõt 1:500 Joonise nr 5
--	---	---	--



Meremehe tänava lõige A-A
Planeeritavad tehnovõrgud



Viljandi mnt 113
30501:001:0397